

# 岩舟町 土砂災害ハザードマップ

大雨の時など避難の際に必要となりますので、家族全員がわかる場所に貼っておきましょう。

## 土砂災害警戒区域や避難場所等を確認

- **黄色で囲まれた範囲** (土砂災害警戒区域)は、「土砂災害が発生した場合は、住民の生命又は身体に危害が生じる恐れのある区域」です。
- **赤色で囲まれた範囲** (土砂災害特別警戒区域)は、「土砂災害が発生した場合は、建築物に損壊が生じ、住民に著しい危害が生じる恐れのある区域」です。

土砂災害警戒区域等にお住まいの方は、大雨のときには警戒避難が必要になりますので、注意してください。  
また、土砂災害警戒区域以外の箇所でも土砂災害の発生する可能性がありますので、自分の住んでいる家の周辺の斜面や溪流、避難場所などをよく確認しましょう。

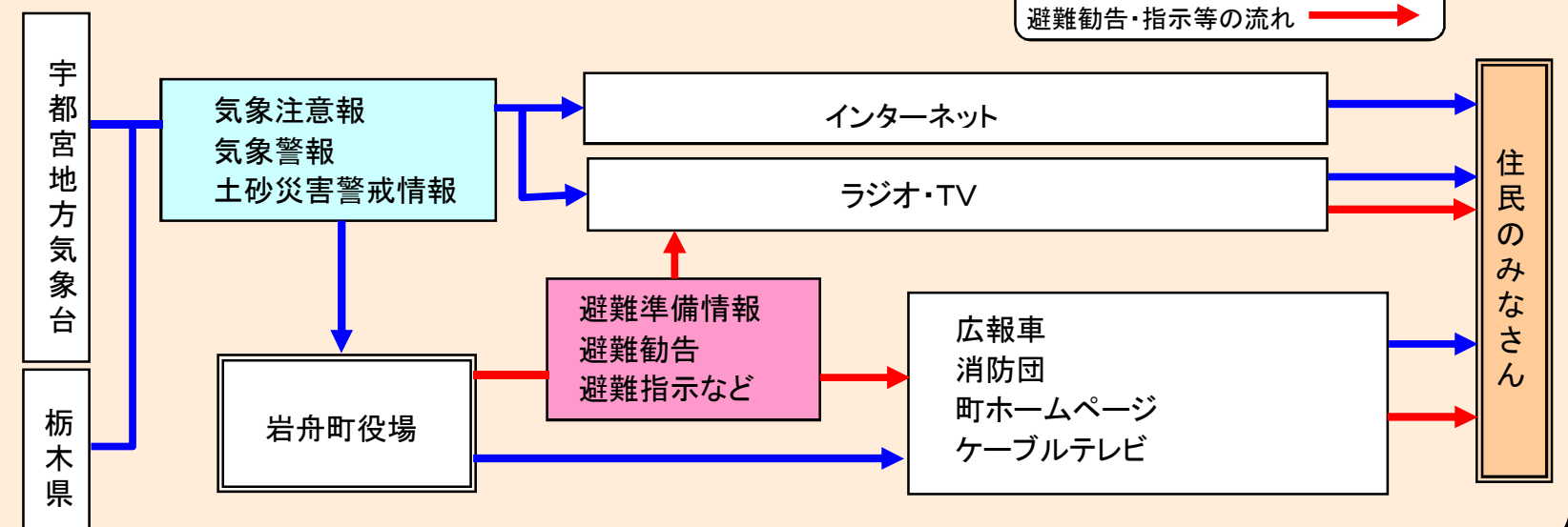
## 土砂災害に関する情報提供

- まずはテレビやラジオ等で気象情報を確認しましょう。
- 雨が強くなってきたら、電話やインターネットでも確認しましょう。
- 気象庁HP <http://www.jma.go.jp/jma/index.html>
- 宇都宮地方気象台 <http://www.jma-net.go.jp/utunomiya/>
- 国土交通省リアルタイム川の防災情報HP <http://www.river.go.jp/>
- とちぎリアルタイム雨量河川水位観測情報HP <http://www.dif.pref.tochigi.lg.jp/>  
携帯URL <http://www.dif.pref.tochigi.lg.jp/m>
- 栃木放送(CRT) 周波数 1530KHz
- RADIO BERRY(FM栃木) 周波数 76.4MHz
- NHK FM 周波数 80.3MHz

## 避難するためには

区分	みなさんの行動
避難準備情報	家族等との連絡、非常持出品の用意等、避難準備を開始してください。 特に高齢者などの災害時要援護者は早めに避難しましょう。
避難勧告	お互いに助け合い、指定された避難場所等への避難行動を開始してください。
避難指示	避難場所へ避難する場合は、他の土砂災害危険箇所や浸水想定区域(浸水するおそれがある区域)を避けた避難経路を選択してください。また、溪流からは直角方向にできるだけ離れるなど生命を守る最低限の行動をしてください。

## 情報の伝達経路




## 土砂災害の前兆現象

次のような現象を察知した場合は、直後に土砂災害が起こる可能性があります。直ちに周りの人と安全な場所へ避難するとともに、関係機関へ通報して下さい。

### 土石流



山鳴り 水位の 水の濁り  
地鳴り 急激な低下 流木の発生




### 土石流の発生

山腹や溪流に堆積していた土砂が長雨や集中豪雨によって、一気に下流へ押し流される現象

### がけ崩れ



小石の落下 亀裂の発生 湧水の濁り



### がけ崩れの発生

地中にしみ込んだ水分が土の抵抗を弱め、雨や地震などの影響によって急激に斜面が崩れ落ちる現象

### 地すべり



井戸水の濁り 斜面から水 地割れの発生  
がふき出す



### 地すべりの発生

斜面の一部あるいは全部が地下水の影響と重力によって、斜面下方に移動する現象

## 家族と連絡がとれない時は

NTT災害用伝言ダイヤルの活用(忘れてイナイ)  
メッセージの録音: 市外局番 + 171 + 1 + 自分の家の番号  
メッセージの再生: 市外局番 + 171 + 2 + 自分の家の番号  
※携帯電話からもかかります。

土砂災害に関するお問い合わせ  
岩舟町総務課  
電話 0282-55-7752

土砂災害から身を守るために、「日頃の備え」と「早めの避難」を心がけましょう!